



Program  
Rozwoju  
Obszarów  
Wiejskich  
na lata 2014-2020

**Projekt współfinansowany w ramach operacji typu „Budowa lub modernizacja dróg lokalnych” w ramach poddziałania „Wsparcie inwestycji związanych z tworzeniem, ulepszaniem lub rozbudową wszystkich rodzajów małej infrastruktury, w tym inwestycji w energię odnawialną i w oszczędzanie energii” objętego Programem Obszarów Wiejskich na lata 2014-2020**

WÓJT GMINY  
Kruszyna  
woj. śląskie

Kruszyna, dnia 2016-12-15

Nr referencyjny: RGK.271.8.2016

Dotyczy: przetargu nieograniczonego dla zamówienia o wartości mniejszej niż kwoty określone w przepisach wydanych na podstawie art. 11 ust. 8 Prawa zamówień publicznych na zadanie p.n. „Przebudowa drogi gminnej w formule „zaprojektuj i wybuduj” w ramach operacji p.n. „Przebudowa drogi gminnej nr 694450 S Widzów ul. Antoniowska””.

### **Odpowiedzi na pytania do specyfikacji istotnych warunków zamówienia**

W związku ze złożonymi pytaniami do specyfikacji istotnych warunków zamówienia na podstawie art. 38 ust. 2 ustawy z dnia 29 stycznia 2004 r. – Prawo zamówień publicznych (tekst jednolity Dz. U. z 2015 r. poz. 2164 z późn. zm.) przedstawiam złożone pytania i udzielam odpowiedzi:

#### **Pytanie 1:**

„W załączonym programie funkcjonalno-użytkowym brak jest części rysunkowej, co uniemożliwia poprawne przygotowanie oferty.”

#### **Odpowiedź:**

W załączeniu mapa sytuacyjno – wysokościowa oraz mapa ewidencyjna na której zaznaczono odcinek drogi przewidzianej do przebudowy.

#### **Pytanie 2:**

„W załączonym programie funkcjonalno-użytkowym brak jest elementów wymaganych Rozporządzeniem Ministra Transportu, Budownictwa i Gospodarki Morskiej z dnia 10 maja 2013 r. (Dz. U. 2013 poz. 1129) tj. min. badań gruntowo-wodnych, inwentaryzacji zieleni. Prosimy o dołączenie przedmiotowych opracowań.”

#### **Odpowiedź:**

Zamawiający informuje, że nie posiada w/w dokumentów. Zgodnie z programem funkcjonalno-użytkowym opracowania winien wykonać Wykonawca, w przypadku jeżeli będą niezbędne dla wykonania zamówienia.

**Pytanie 3:**

„Prosimy o załączenie decyzji środowiskowej, na którą powołuje się program funkcjonalno-użytkowy.”

**Odpowiedź:**

Zamawiający informuje, że nie posiada decyzji środowiskowej o której mowa w programie funkcjonalno-użytkowym. Decyzję oraz inne niezbędne dokumenty winien uzyskać Wykonawca w trakcie opracowywania dokumentacji projektowej.

**Pytanie 4:**

„Czy Zamawiający przewiduje wydłużenie terminu wykonania inwestycji z uwagi na niezgodność opisu przedmiotu zamówienia z obowiązującymi przepisami prawa, co wiąże się z koniecznością uzyskania odstępstwa (zgodnie z Rozporządzeniem Ministra Transportu i Gospodarki Morskiej z dnia 2 marca 1999 r. w sprawie warunków technicznych, jakim powinny odpowiadać drogi publiczne i ich usytuowanie droga klasy „G” powinna mieć szerokość pasa ruchu min. 3,25 m)? Jeśli zamawiający posiada odstępstwo od ww. przepisów prosimy o załączenie.”

**Odpowiedź:**

Zamawiający nie posiada dokumentów dopuszczających odstępstwo od obowiązujących przepisów. Prace będą prowadzone wyłącznie w granicach istniejącego pasa drogowego drogi gminnej. W trakcie projektowania zostaną określone parametry drogi na podstawie przyjętych założeń w programie funkcjonalno-użytkowym, w przypadku konieczności uzyskania zgody na odstępstwo od przepisów, Wykonawca będzie musiał je uzyskać własnym staraniem.

Ogłoszenie o zamówieniu oraz umowa w § 11 ust. 9 pkt 9.1. lit. d) przewiduje zmianę terminu wykonania zadania w przypadku znacznego przedłużenia się terminu uzyskania przez Wykonawcę opinii, decyzji, uzgodnień i zatwierdzeń, wydawanych przez osoby trzecie i organy administracji publicznej.

**Pytanie 5:**

„Zgodnie z Rozporządzeniem Ministra Transportu i Gospodarki Morskiej z dnia 2 marca 1999 r. w sprawie warunków technicznych jakim powinny odpowiadać drogi publiczne i ich usytuowanie, droga klasy „G” powinna mieć szerokość pasa drogowego 25 m. Powyższe wiąże się z koniecznością przebudowy wszystkich ogrodzeń nieruchomości oraz wydzielenia działek pod poszerzenie pasa drogowego. Jeżeli szerokość pasa drogowego pozostaje niezmienna w stosunku do stanu istniejącego, czy Zamawiający posiada stosowne odstępstwo od przepisów prawa w tym zakresie?”

**Odpowiedź:**

Zgodnie z odpowiedzią na pytanie nr 4 należy przyjąć, że prace będą prowadzone wyłącznie w granicach istniejącego pasa drogowego drogi gminnej. Zamawiający nie przewiduje konieczności poszerzenia pasa drogowego, a co za tym idzie przybudowy ogrodzeń, wydzielenia działek. Zamawiający nie posiada stosownego odstępstwa od przepisów prawa w tym zakresie, Wykonawca będzie musiał je uzyskać własnym staraniem.

**Pytanie 6:**

„Istnieje rozbieżność pomiędzy opisem przedmiotu zamówienia a opisem programu funkcjonalno-użytkowego odnośnie procedury uzyskania decyzji administracyjnej zezwalającej na wykonanie robót budowlanych. Prosimy o określenie, czy ma być to pozwolenie na budowę czy też decyzja zezwalająca na realizację inwestycji drogowej? W przypadku konieczności uzyskania decyzji zezwalającej na realizację inwestycji drogowej brak jest możliwości zrealizowania inwestycji w wyznaczonym terminie.”

**Odpowiedź:**

Inwestycja nie będzie realizowana zgodnie z Ustawą z dnia 10 kwietnia 2003 r. o szczególnych zasadach przygotowania i realizacji inwestycji w zakresie dróg publicznych (tekst jednolity Dz.U. z 2015 r. poz. 2031 z późn. zm.) tj. nie będzie wymagane uzyskanie decyzji zezwalającej na realizację inwestycji drogowej.

**Pytanie 7:**

„Czy Zamawiający podtrzymuje wykonania nawierzchni dla obciążenia 115 kN/oś?”

**Odpowiedź:**

Zamawiający podtrzymuje stanowisko dotyczące zaprojektowania i wykonania nawierzchni dla obciążenia 115 kN/oś .


**Pytanie 8:**

„W związku z koniecznością wykonania odwodnienia pasa drogowego za pomocą przydrożnych rowów prosimy o określenie sposobu odbioru wody z rowów. Czy w stanie istniejącym w obszarze objętym inwestycją występuje naturalny odbiornik, czy też konieczne będzie wykonanie zbiornika chłonno-odparowującego?”

**Odpowiedź:**

Odbiór wody z odwodnienia pasa drogowego nastąpi poprzez istniejący odbiornik tj. rów otwarty zlokalizowany przy ul. Sportowej w miejscowości Widzów (w obrębie Zespołu Szkolnego).

**Zważywszy, iż do upływu terminu składania ofert, tj. dnia 20 grudnia 2016 r. godz. 11:00 pozostał wystarczający czas na uwzględnienie powyższych wyjaśnień w treści przygotowywanych przez Państwa ofert, Zamawiający pozostawia dotychczasowy termin składania ofert bez zmiany.**

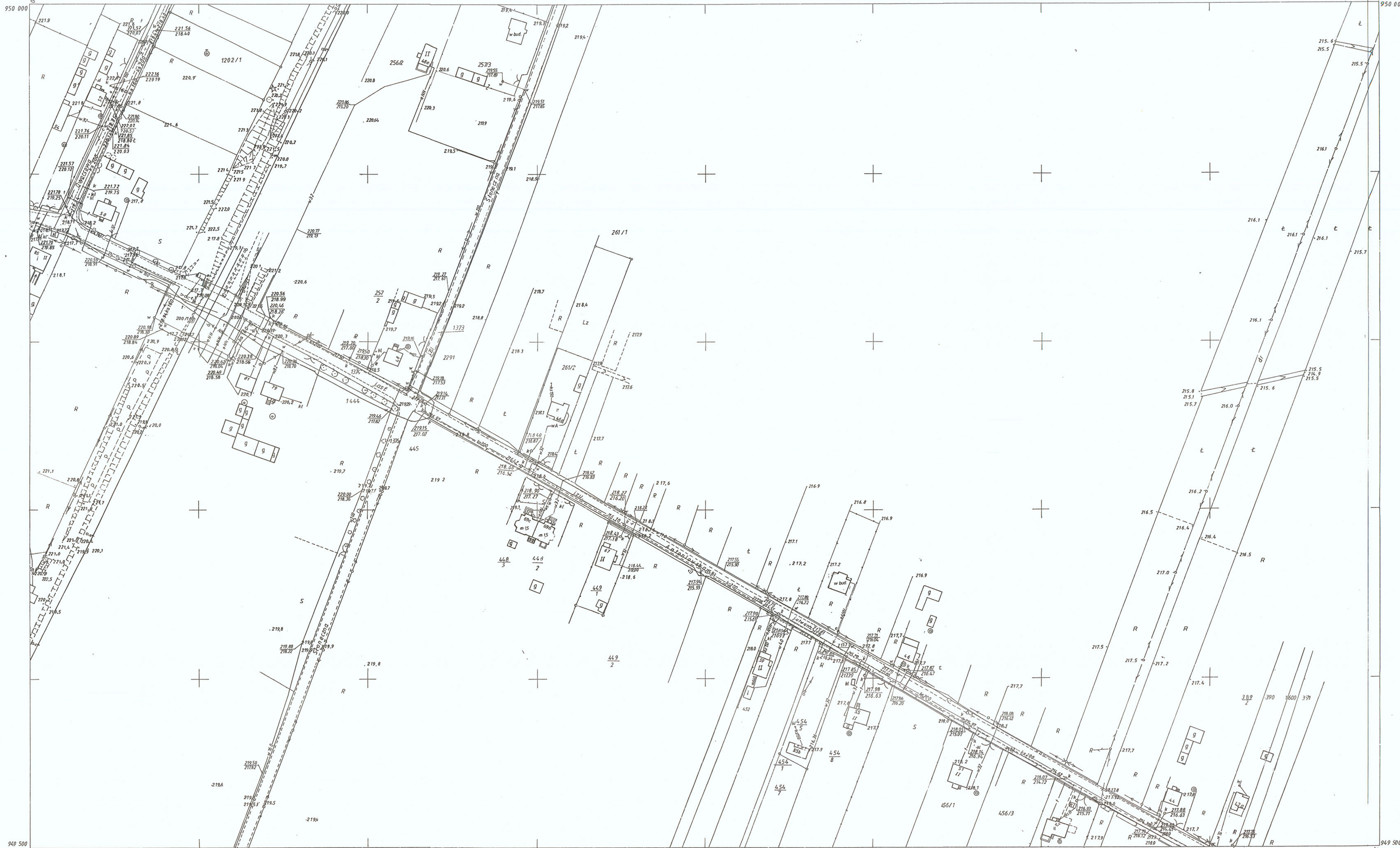
W S J T  
  
mgr inż. Jadwiga Zawadzka

Załącznik:

1. mapa sytuacyjno – wysokościowa – 2 szt.
2. mapa ewidencyjna – 1 szt.



Gm. KRUSZYNA woj. częstochowskie



512.132.021  
1:1000

**MAPA ZASADNICZA**  
Zatwierdzona w r. 1992 przez  
GEODETÓW UPRAWNIONYCH  
MGR INŻ. ALEKSANDRA KUMIKA I FRANCISZKA SZTABĘ

Nakładki tematyczne	
Sytuacji powierzchniowej	S+W
rzeźby terenu	G
Osnowa	

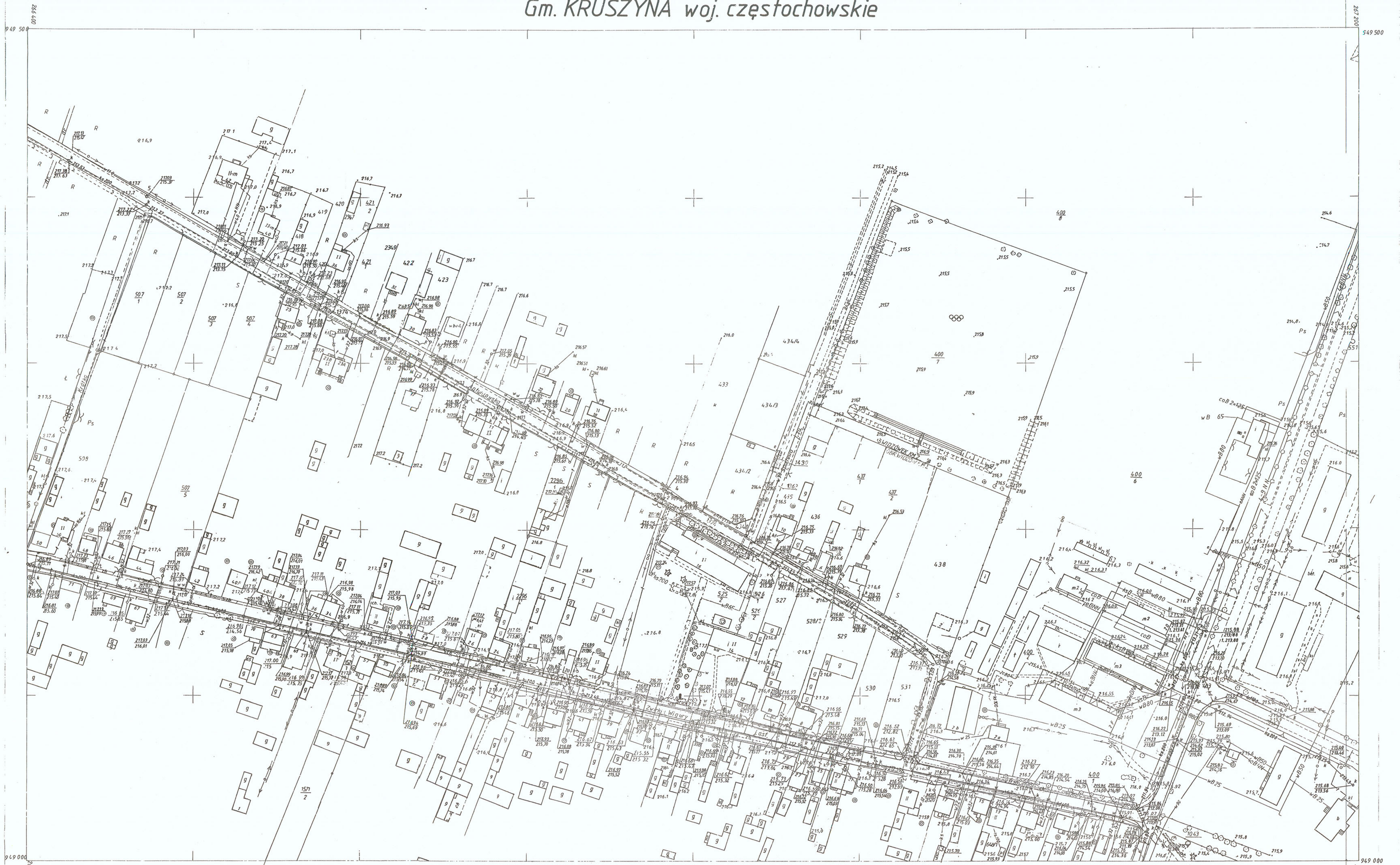
512.114.223	012	022
	023	

Właściciel: 15857/209  
Wskazanie na planie mapy  
urządzeń pomiarowych, które nie  
są zgodne z inwentaryzacją  
lub o których brak jest informacji  
w inwentaryzacji brzozych

STAROSTA CZĘSTOCHOWSKI  
Powiatowy Ośrodek Dokumentacji i Kartograficznej  
GEODEZYJNEJ i KARTOGRAFICZNEJ  
Podpisuje się zgodność niniejszej mapy  
z oryginałem przyjętym do państwowego  
zestawu geodezyjnego i kartograficznego w  
zgodności z przepisami o Państwowym  
Zestawie Geodezyjnym i Kartograficznym  
pod nr. 15857/209  
Jolanta Kwiecińska  
INSPEKTOR

STAROSTA CZĘSTOCHOWSKI  
Powiatowy Ośrodek Dokumentacji i Kartograficznej  
Geodezyjnej i Kartograficznej  
Reprodukowane, rozszerzone, i naprawione  
niniejszym dokumentem wydanie o innym  
mowa w art. 10 ustawy z dnia 11 marca 2003 r.  
o Państwowym Zestawie Geodezyjnym i Kartograficznym  
(Dz. U. z 2003 r. Nr 52, poz. 4834) CZĘSTOCHOWSKIEGO  
2011-08-11  
Jolanta Kwiecińska  
INSPEKTOR





512.132.024  
1 1000

MAPA ZASADNICZA  
założona w r1992 przez  
GEODETÓW UPRAWNIONYCH  
MGR INZ ALEKSANDRA KUMIKA I FRANCISZKA SZTABĘ

Nakładki tematyczne	
Sytuacja powierzchniowa	S/W
człebny terenu	G
Osnowa	G

023 033  
072

wieś Widzów

nie należy używać...  
w urzędowych sprawach

STAROSTA CZĘSTOCHOWSKI  
POWATOWY OŚRODEK DOKUMENTACJI  
GEODEZYJNEJ I KARTOGRAFICZNEJ  
Podlegała się zgodności mapy  
z oryginalnym planem do państwowego  
zasobu geodezyjnego i kartograficznego w  
dn. 12.12.2014 r.  
Niniejsza mapa nie może być kopiowana  
do celów innych niż służbowe  
Częstochowa, 2011-08-11

STAROSTA CZĘSTOCHOWSKI  
Powiatowy Ośrodek Dokumentacji  
Geodezyjnej i Kartograficznej  
Podlegała się zgodności mapy  
z oryginalnym planem do państwowego  
zasobu geodezyjnego i kartograficznego w  
dn. 12.12.2014 r.  
Niniejsza mapa nie może być kopiowana  
do celów innych niż służbowe  
Częstochowa, 2011-08-11



ARKUSZ 1

Droga powiatowa  
nr 1006 S

DP 1006 S

DP 901 S

DP 1025 S

Droga powiatowa nr 1025 S

Planowana inwestycja nr  
oznaczenie nr 1374, Obiekt Widzów  
nr 403, obiekt Widzów

Droga gminna nr 694450 S

DP 694450 S

Obiekt użyteczności publicznej  
Zespół Szkolno-gimnazjalny  
i przedszkole

Wejście od ul. Antoniowskiej

PGR Widzów

ARKUSZ 3

